







IX MULARAID -- I RAID BAHÍA DE MAZARRÓN

del 25 al 26 de Octubre de 2014

Categoría:		25 - 26 / 10 / 2014				
R	▶ 162km ◀	▲ 3434m	▼ 3444m	09:00 ▶		◀ 13:30
	Distancia	Des. acum.+	Des. acum.-	Salida ▶	◀ Corte ▶	◀ Cierre
E1	▶ 79km ◀	▲ 1835m	▼ 1880m	09:00 ▶		◀ 16:00
E2	▶ 40km ◀	▲ 750m	▼ 735m	14:00 ▶		◀ 20:00
E3	▶ 43km ◀	▲ 849m	▼ 829m	09:00 ▶		◀ 13:30

E1 ETAPA 1: (25/10/2014) PUERTO MAZARRÓN- PUERTO MAZARRÓN AVENTURA

E1	▶ 79km ◀	▲ 1835m	▼ 1880m	09:00 ▶		◀ 16:00
	Distancia	Des. acum.+	Des. acum.-	Salida ▶	◀ Corte ▶	◀ Cierre
S1	▶ 80km ◀	▲ 1835m	▼ 1880m	09:00 ▶		◀ 16:00












	BALIZA OBLIGATORIA		BALIZA OPCIONAL		PRUEBA OPCIONAL
--	--------------------	---	-----------------	--	-----------------





























E1.- SECCIÓN 1: CARRERA BTT AVENTURA



Material obligatorio sección 1

Por corredor: casco homologado, bicicleta y un kit de reparación, arnés бага de seguridad de al menos 1 metro, descensor y mosquetón de seguridad, frontal, recipiente para agua.
 Por equipo: botiquín de emergencia, teléfono móvil, brújula, funda portamapas, silbato, .

S1	▶ 79km ◀	▲ 1835m	▼ 1880m	09:00 ▶		◀ 16:00	5:21 S.P.			
	Orden	Código	Tipo	Situación	Valor	Salida ▶	◀ Corte ▶	◀ Cierre	P.Efectivo	T.Paso
	▶					09:00				
	9			Cueva	30 p	12:00 ▶		◀ 16:00		
	2			Pino	20 p					
	5			Piedra 1m. N	5 p	OBLIGATORIA				
	3			Higuera	10 p					
	14			Acueducto	10 p					
	4			Higuera	5 p					
	37			Cueva	30 p	12:00 ▶		◀ 15:00		
	22			Interior Molino	15 p	UTM: X: 660.410 Y: 4.162.300				

	15		Fuente	5 p			
	32		Mina	30 p	09:30 ▶		◀ 11:30
	6		Wáter	5 p			
	39		Collado	10 p			
	7		Almendo	5 p			
	41		Chimenea	5 p			
	8		Acantilado junto mojón	5 p			
	38		Edificio Baños SO	5 p			
	13		Playa Alabrada antiderrumbes	5 p			
	21		Higuera	10 p			
	35		Paredes	30 p	12:00 ▶		◀ 15:00
	35		Paredes	-	AVITUALLAMIENTO		
	20		Muro piedra	15 p	UTM: X: 662.630 Y: 4.159.510		
	23		Pozo	10 p			
	25		Senda	10 p	OBLIGATORIA		
	45		Cruce Sendas	10 p			
	24		Piedra singular	10 p			
	26		Senda	10 p			
	27		Senda	15 p			
	36		Torre	5 p	OBLIGATORIA		
	12		Senda	15 p			
			Aparcamiento	-	AVITUALLAMIENTO		
	29		Túnel Interior	10 p			
	18		Cañón	10 p			
	31		Garita	15 p			
	33		Garita	20 p			

OBSERVACIONES. Es necesario llevar el material específico para la realización de las pruebas especiales: escalada y espeleología.

E2 ETAPA 2: (25/10/2014) PUERTO MAZARRÓN- PUERTO MAZARRÓN AVENTURA

E2	▶ 40 km ◀	▲ 750m ▼	735m	14:00 ▶	◀ Corte ▶	◀ 20:00
	Distancia	Des. acum.+	Des. acum.-	Salida	◀ Corte ▶	◀ Cierre
S1	▶ 16 km ◀	▲ 80m ▼	85m	14:00 ▶	◀ Corte ▶	◀ 20:00
S2	▶ 19 km ◀	▲ 670m ▼	650m	14:30 ▶	◀ Corte ▶	◀ 19:00



E2.- SECCIÓN 1: CARRERA BTT AVENTURA

Material obligatorio sección 1

Por corredor: casco homologado, bicicleta y un kit de reparación, arnés бага de seguridad de al menos 1 metro, mosquetón de seguridad, frontal, recipiente para agua.

Por equipo: botiquín de emergencia, teléfono móvil, brújula, funda portamapas, silbato, .

S1	▶ 16km ◀	▲ 80m ▼	85m	14:00 ▶	◀ Corte ▶	◀ 20:00	0:53			
	Orden	Código	Tipo	Situación	Valor	Salida	◀ Corte ▶	◀ Cierre	P.Efectivo	T.Paso
	▶					14:00				
		48	□	Acantilado	30 p	14:30 ▶	◀ Corte ▶	◀ 17:00		
		60	○	Túnel-Acequia	5 p					
		42	○	Balsa E	5 p					
		47	□	Playa	25 p	18:00 ▶	◀ Corte ▶	◀ 19:45		
		43	□	Playa	30 p	14:30 ▶	◀ Corte ▶	◀ 19:30		

OBSERVACIONES. Es necesario llevar el material específico para la realización de las pruebas especiales: rápel, natación...



E2.- SECCIÓN 2: CARRERA A PIE AVENTURA

Material obligatorio sección 2

Por corredor: recipiente para agua, mochila, casco de btt, linterna o frontal

Por equipo: botiquín de emergencia, teléfono móvil, brújula, funda portamapas, silbato, .

S2	▶ 19 km ◀	▲ 670m ▼	650m	14:30 ▶	◀ Corte ▶	◀ 19:00	2:25			
	Orden	Código	Tipo	Situación	Valor	Salida	◀ Corte ▶	◀ Cierre	P.Efectivo	T.Paso
	▶					14:00				
		59	○	Garita Natural	25 p					
		58	○	Túnel-Acequia Higuera	15 p					
		57	○	Piedra singular	15 p					
		69	○	Acantilado E	5 p					
		56	○	Piedra cantera	10 p					
		67	○	Pozo	10 p					
		68	○	Acantilado cota 0, socavadura	5 p					
		61	○	Pozo minero	15 p					
		44	○	Canal desagüe	5 p					
		70	○	Hito	5 p					
		46	○	Depresión rocosa	10 p					
		55	○	Acantilado E	15 p					
		64	○	Túnel	15 p					
		62	○	Roca	5 p					
		65	○	Especie de chimenea	10 p					
		63	○	Rambla entre palmitos	10 p					
		43	□	Playa	30 p	14:00 ▶	◀ Corte ▶	◀ 20:00		
		66	○	Claro	-					
		66	□	Claro	40 p	15:00 ▶	◀ Corte ▶	◀ 19:00		
		13	□	Patines	30 p	16:00 ▶	◀ Corte ▶	◀ 20:00		

OBSERVACIONES. Es necesario llevar el material específico para la realización de las pruebas especiales: natación...

E3 ETAPA 3: (26/10/2014) PUERTO MAZARRÓN- PUERTO MAZARRÓN AVENTURA

E3	▶ 43km ◀	▲ 849m ▼	829m	09:00 ▶	◀ Corte ▶	◀ 13:30
	Distancia	Des. acum.+	Des. acum.-	Salida ▶	◀ Corte ▶	◀ Cierre
S1	▶ 31km ◀	▲ 436m ▼	451m	09:00 ▶	◀ Corte ▶	◀ 13:30
S2	▶ 12km ◀	▲ 413m ▼	378m	10:00 ▶	◀ Corte ▶	◀ 12:30

E3.- SECCIÓN 1: CARRERA BTT AVENTURA



Material obligatorio sección 1

Por corredor: casco homologado, bicicleta y un kit de reparación, arnés boga de seguridad de al menos 1 metro, descensor y mosquetón de seguridad, frontal, recipiente para agua.
 Por equipo: botiquín de emergencia, teléfono móvil, brújula, funda portamapas, silbato, .

S1	▶ 31km ◀	▲ 436m ▼	451m	09:00 ▶	◀ Corte ▶	◀ 13:30	1:49			
	Orden	Código	Tipo	Situación	Valor	Salida ▶	◀ Corte ▶	◀ Cierre	P.Efectivo	T.Paso
	▶					09:00				
		35	□	Circuito BTT	35 p	09:15 ▶	◀ Corte ▶	◀ 10:00		
		2	○	Pino	25 p					
		4	○	Higuera	5 p					
		37	○	Reja	5 p					
		24	○	Cruce Camino-Senda	10 p					
		26	○	Cueva	15 p					
		8	○	Árbol	5 p					
		13	□	Acantilado	30 p	11:30 ▶	vs	◀ 13:30		
		7	○	Cruce Camino-Rambla	5 p					
		60	○	Túnel-Acequia	10 p					
		42	○	Balsa E	5 p					
		32								
						CAMBIO DE SECCIÓN				

OBSERVACIONES. Es necesario llevar el material específico para la realización de las pruebas especiales: rápel, natación...



E3.- SECCIÓN 2: CARRERA A PIE AVENTURA

Material obligatorio sección 2

Por corredor: casco homologado, bicicleta y un kit de reparación, arnés boga de seguridad de al menos 1 metro, descensor y mosquetón de seguridad, frontal, recipiente para agua.
 Por equipo: botiquín de emergencia, teléfono móvil, brújula, funda portamapas, silbato, .

S2	▶ 12km ◀	▲ 413m ▼	378m	10:00 ▶	◀ Corte ▶	◀ 12:30				
	Orden	Código	Tipo	Situación	Valor	Salida ▶	◀ Corte ▶	◀ Cierre	P.Efectivo	T.Paso
	▶					10:00				
		12	○	Estatua	5 p					
		14	○	Castillete	5 p					
		18	○	Cota	5 p					
		15	○	Mina	5 p					
		9	○	Boca Pozo	5 p					
		22	○	Casa Cueva	5 p					OBLIGATORIA
		38	○	Arranque Chimenea	5 p					
		33	○	Ruinas	5 p					
		39	○	Castillete	10 p					UTM→ X: 648.120 Y: 4.162.970
		45	○	Boca Mina	5 p					
		20	○	Ruinas	5 p					
		32	□	Pared	30 p	10:00 ▶	◀ Corte ▶	◀ 12:30		
		23	○	Castillo	5 p					
		36	○	Fuente	10 p					UTM→ X: 648.810 Y: 4.162.950
		31	○	Torre	5 p					OBLIGATORIA
		29	○	Fuente	5 p					

OBSERVACIONES. Es necesario llevar el material específico para la realización de las pruebas especiales: rápel...
